



LUDWIGSBURG

STEP Hoheneck

Auswertung Online-Beteiligung

Ludwigsburg inspiriert!



LUDWIGSBURG

Online-Beteiligung STEP Hoheneck

22. Januar bis 23. Februar 2025

STEP-Hoheneck

Info-Service

Ein STEP-Konzept für Hoheneck

TALE STADTTEILE

Eigene Identität

Netzwerke + AnsprechpartnerInnen

Lebensqualität

„Wir-Gefühl“

Identifikation

Ludwigsburg inspiriert!

Beteiligungs-Elemente

STEP-Hoheneck
Info-Service

Umfrage Hoheneck

Schritt 5 von 11

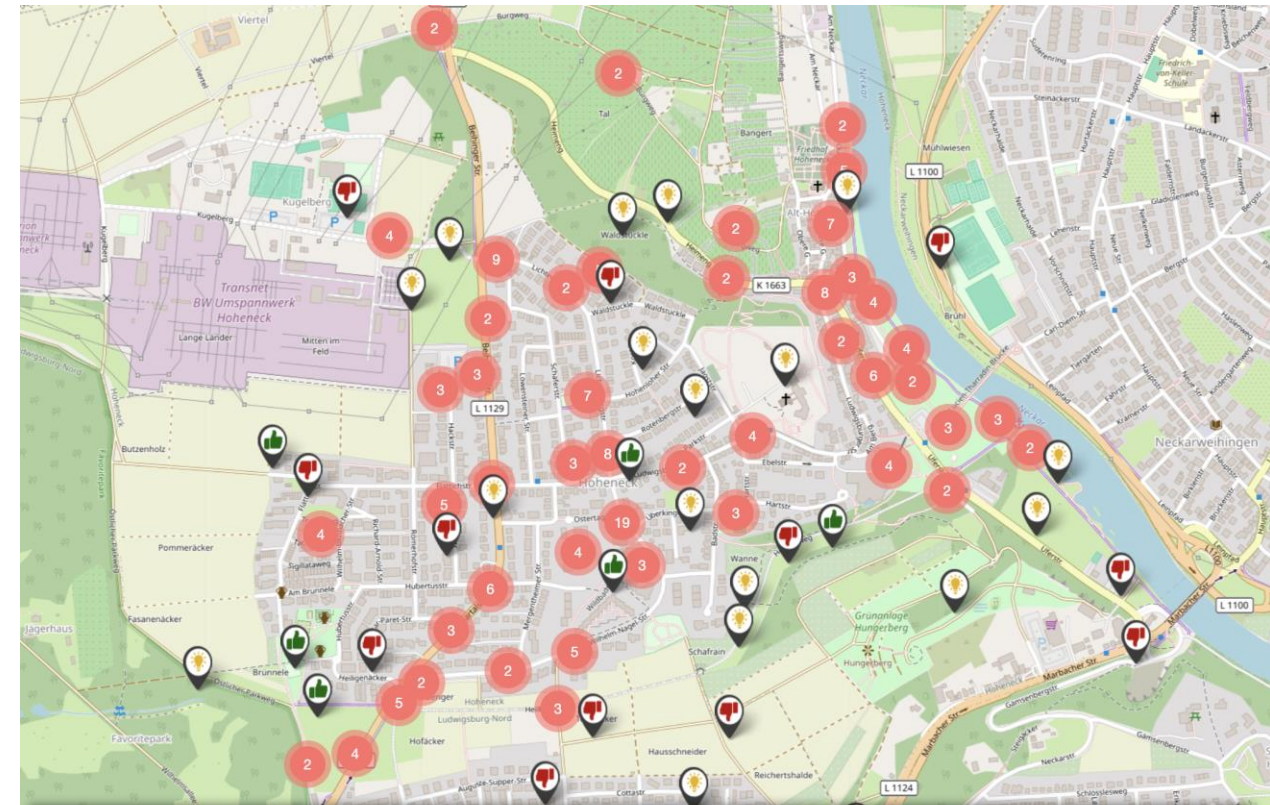
45%

3.2. WIE ZUFRIEDEN SIND SIE MIT FOLGENDEN ASPEKTEN DER NAHVERSORGUNG UND FREIZEITGESTALTUNG? (ERFORDERLICH)

	Sehr zufrieden	Eher zufrieden	Weder – noch	Eh
Einkaufsmöglichkeiten	<input type="radio"/>	<input type="radio"/>	<input type="radio"/>	
Sportangebote und Freizeitmöglichkeiten	<input type="radio"/>	<input type="radio"/>	<input type="radio"/>	
Gastronomisches Angebot (z. B. Restaurants, Cafés)	<input type="radio"/>	<input type="radio"/>	<input type="radio"/>	
Verfügbarkeit von Ärzten und Apotheken	<input type="radio"/>	<input type="radio"/>	<input type="radio"/>	
Möglichkeiten für ehrenamtliches Engagement	<input type="radio"/>	<input type="radio"/>	<input type="radio"/>	
Kulturelle Einrichtungen	<input type="radio"/>	<input type="radio"/>	<input type="radio"/>	

Bitte kreuzen Sie je Zeile einen Wert an.

Umfrage zu Schlüsselaspekten der Stadtentwicklung



The map shows the Hoheneck district with numerous red circular markers containing numbers (e.g., 2, 3, 4, 5, 6, 7, 8, 9, 19) and black pushpin icons with green thumbs-up or thumbs-down symbols. These markers are distributed across the district, indicating specific locations where users have provided feedback or ideas.

User-Map zur Erfassung von Stärken, Schwächen und Ideen



Umfrage Hoheneck

Schritt 5 von 11

45%

3.2. WIE ZUFRIEDEN SIND SIE MIT FOLGENDEN ASPEKTEN DER NAHVERSORGUNG UND FREIZEITGESTALTUNG? (ERFORDERLICH)

	Sehr zufrieden	Eher zufrieden	Weder – noch	Eher unzufrieden	Sehr unzufrieden	Keine Angabe
Einkaufsmöglichkeiten	<input type="radio"/>	<input type="radio"/>	<input type="radio"/>	<input type="radio"/>	<input type="radio"/>	<input type="radio"/>
Sportangebote und Freizeitmöglichkeiten	<input type="radio"/>	<input type="radio"/>	<input type="radio"/>	<input type="radio"/>	<input type="radio"/>	<input type="radio"/>
Gastronomisches Angebot (z. B. Restaurants, Cafés)	<input type="radio"/>	<input type="radio"/>	<input type="radio"/>	<input type="radio"/>	<input type="radio"/>	<input type="radio"/>
Verfügbarkeit von Ärzten und Apotheken	<input type="radio"/>	<input type="radio"/>	<input type="radio"/>	<input type="radio"/>	<input type="radio"/>	<input type="radio"/>
Möglichkeiten für ehrenamtliches Engagement	<input type="radio"/>	<input type="radio"/>	<input type="radio"/>	<input type="radio"/>	<input type="radio"/>	<input type="radio"/>
Kulturelle Einrichtungen	<input type="radio"/>	<input type="radio"/>	<input type="radio"/>	<input type="radio"/>	<input type="radio"/>	<input type="radio"/>

Beteiligungsergebnisse aus der Umfrage

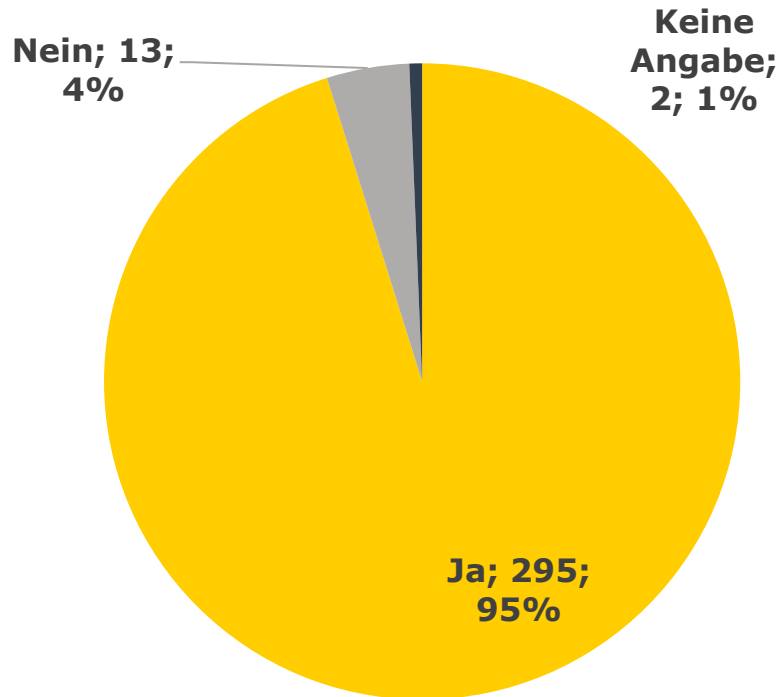
In insgesamt 8 geschlossenen und einer offenen Frage konnten die Teilnehmenden ihre Einschätzung zu den Entwicklungsschwerpunkten in Hoheneck abgeben.

Insgesamt wurde die Umfrage 310 mal ausgefüllt.

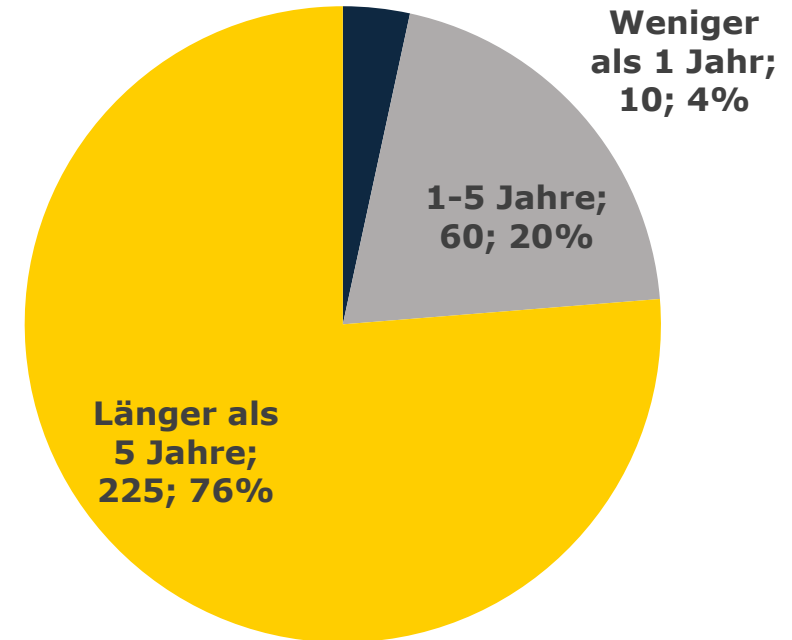
Berechnet auf eine Bevölkerungszahl von ca. 5.000 Einwohnerinnen und Einwohnern beträgt die Rücklaufquote 6 %.

Teilnehmende: Wohnort

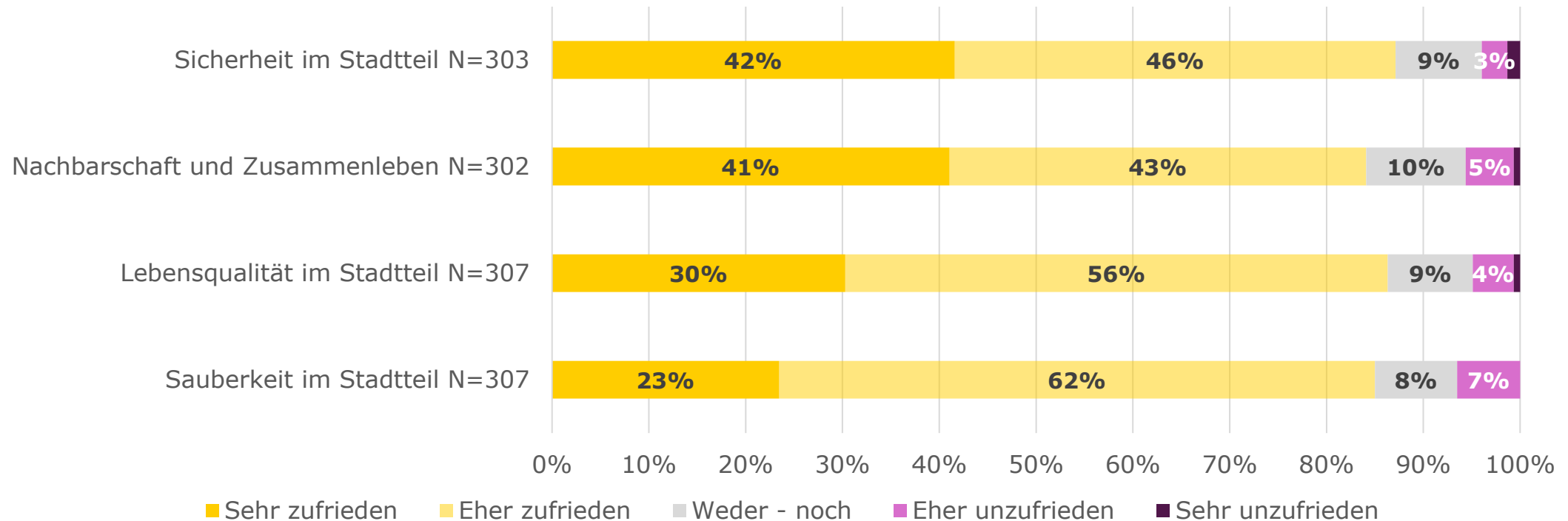
1. Wohnen Sie in Hoheneck?



2. Wie lange wohnen Sie bereits in Hoheneck?

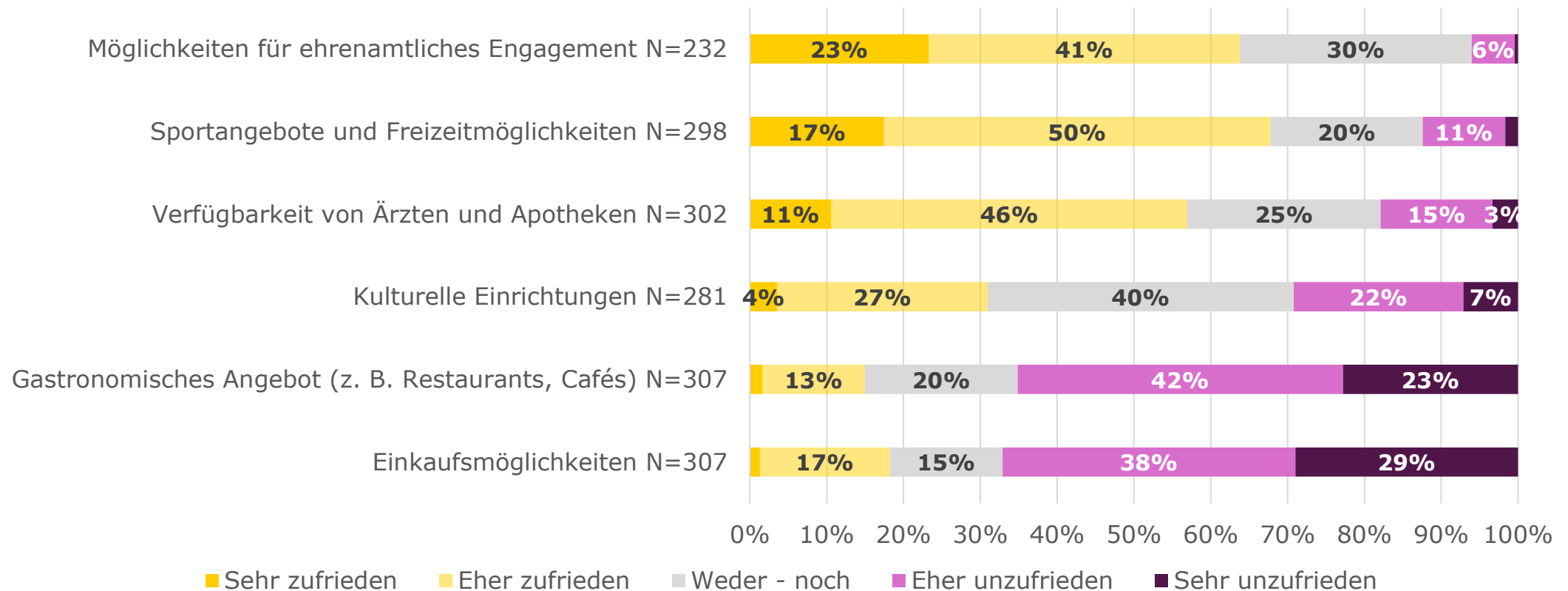


3.1. Wie zufrieden sind Sie mit folgenden Aspekten der Aufenthaltsqualität im Stadtteil Hoheneck?



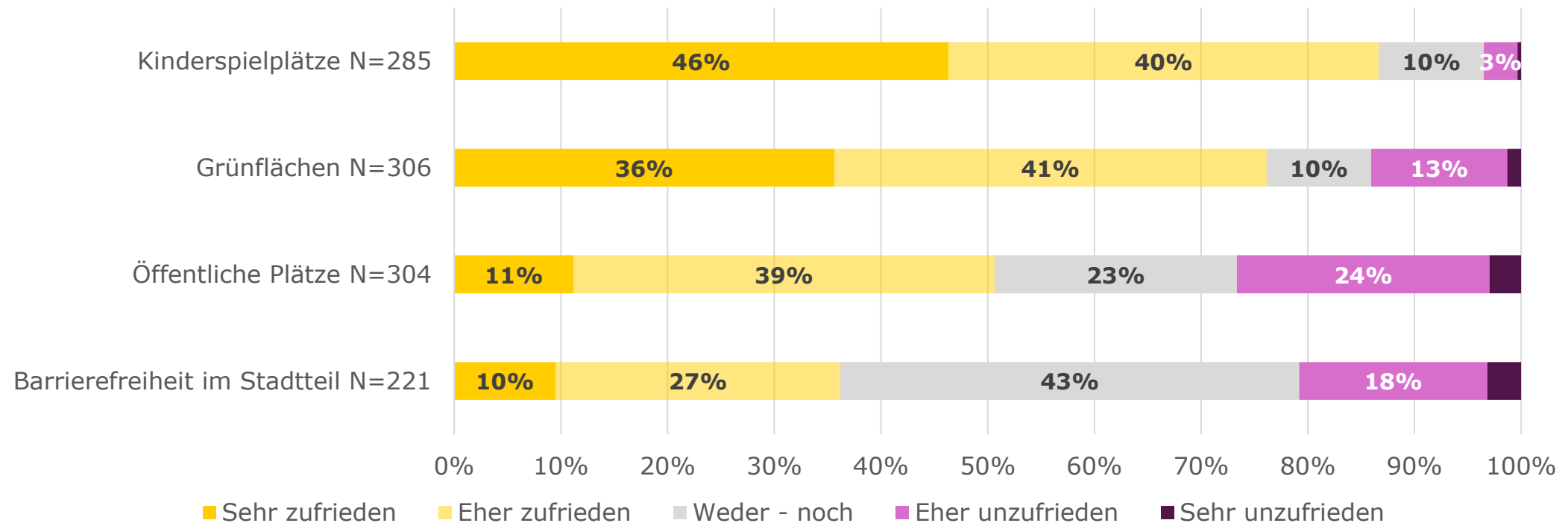
N= Anzahl der Nennungen

3.2. Wie zufrieden sind Sie mit folgenden Aspekten der Nahversorgung und Freizeitgestaltung?



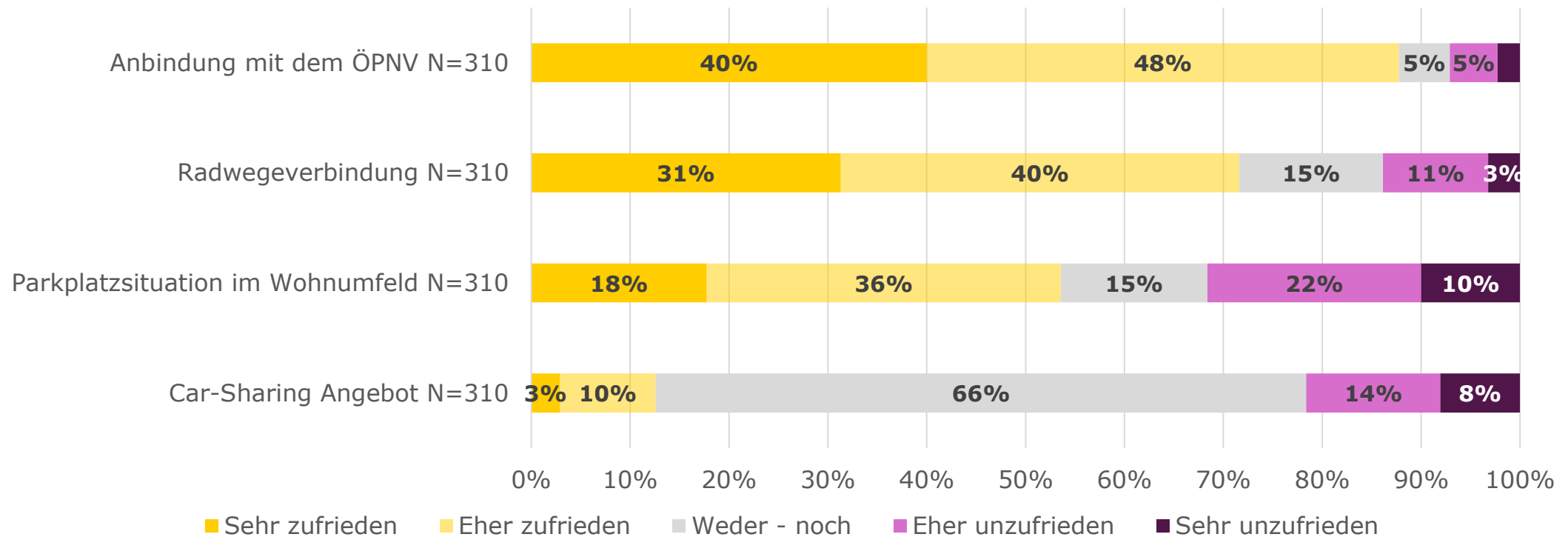
N= Anzahl der Nennungen

3.3. Wie zufrieden sind Sie mit folgenden Aspekten des öffentlichen Raums in Hoheneck?



N= Anzahl der Nennungen

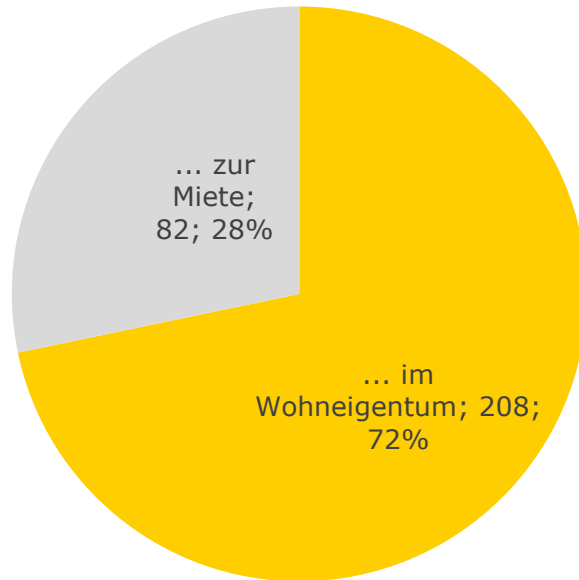
3.4. Wie zufrieden sind Sie mit folgenden Aspekten der Mobilität in Hoheneck?



N= Anzahl der Nennungen

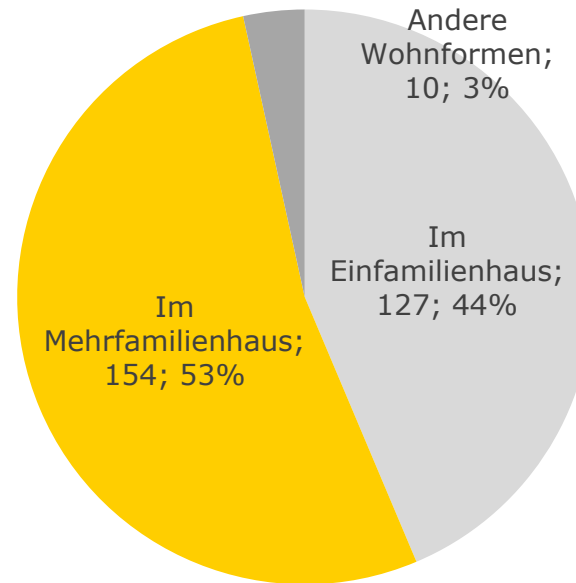
4. Wohnformen

Wohnen Sie ...

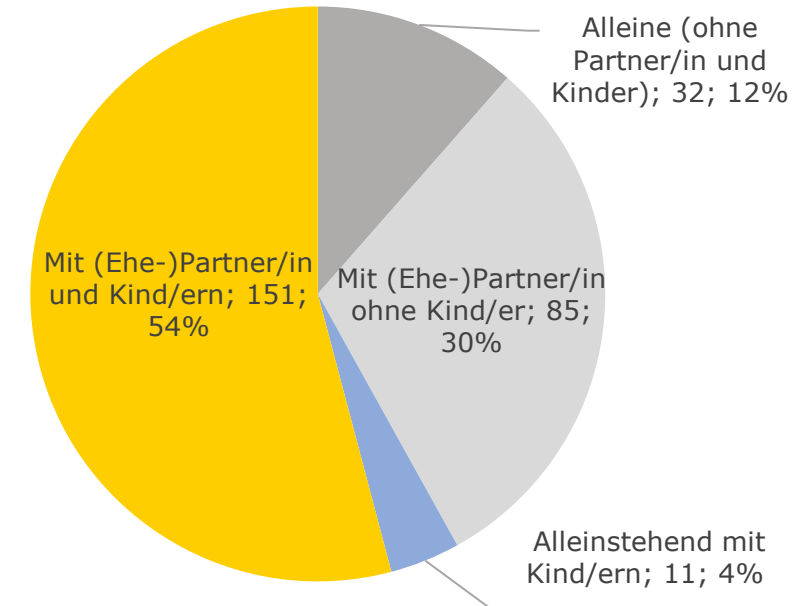


Vgl. Eigenheimquote in Ludwigsburg 45 %

4.1 Ihre Wohnform

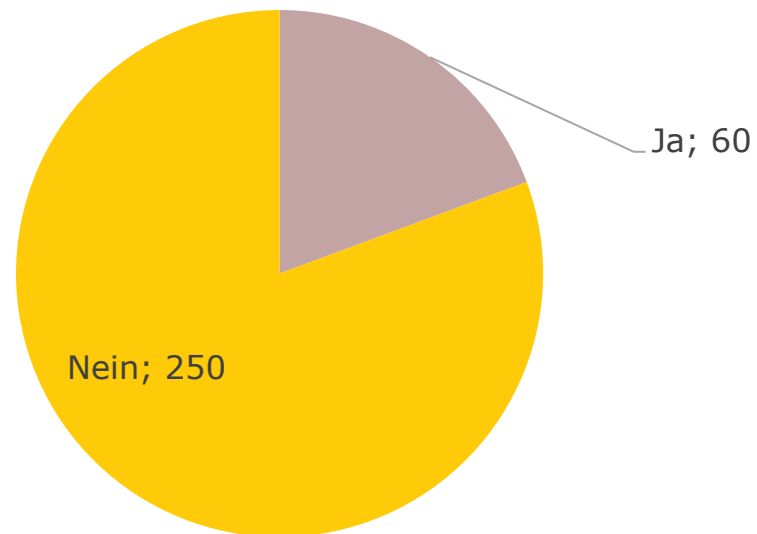


4.2 Familiäre Wohnsituation

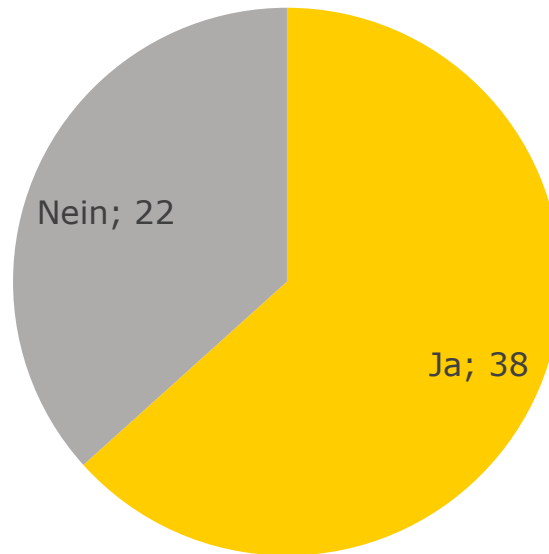


6. Kinder in städtischer Kindertageseinrichtung im Stadtteil

Kind in städtischen Kindertageseinrichtungen?



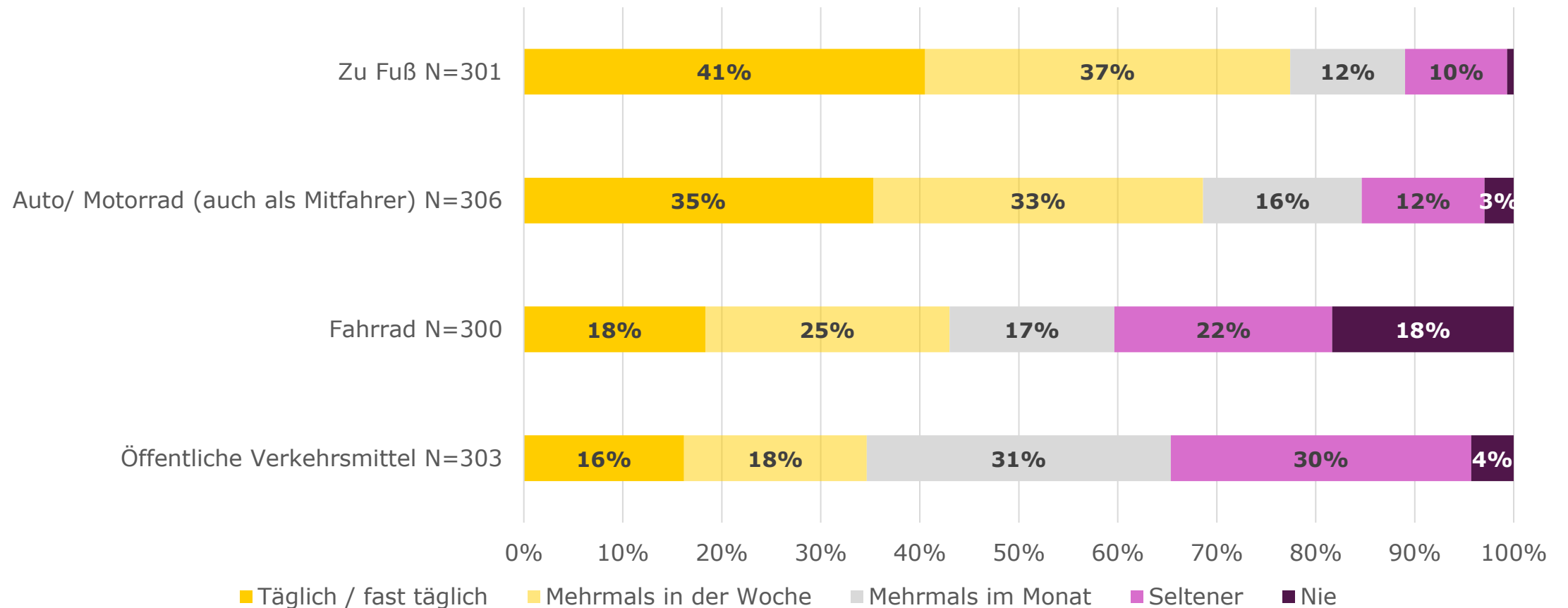
KiTa: Zufrieden mit dem Angebot?



Gründe für Unzufriedenheit

Betreuungszeit	14
Personalmangel	5
Pädagogisches Konzept	2
Qualität	2
Platzmangel	2
Angebote in der Kita	1

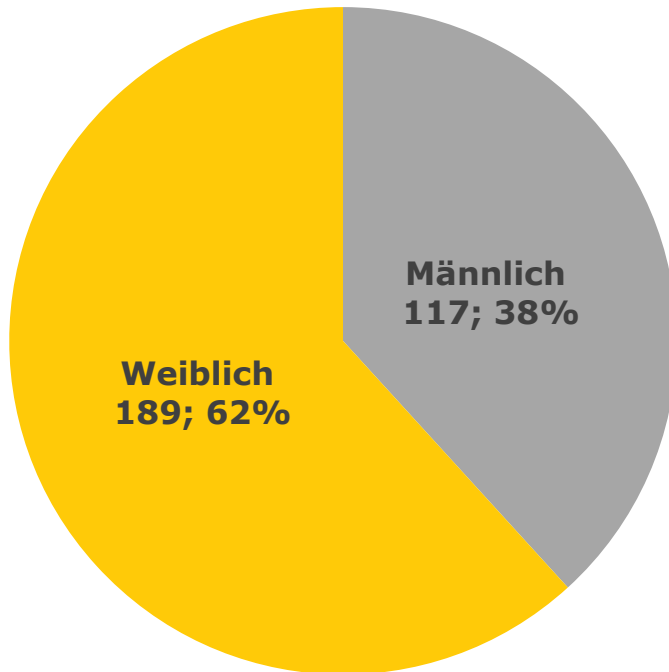
7. Welches Verkehrsmittel nutzen Sie und wie häufig nutzen Sie dieses?



N= Anzahl der Nennungen

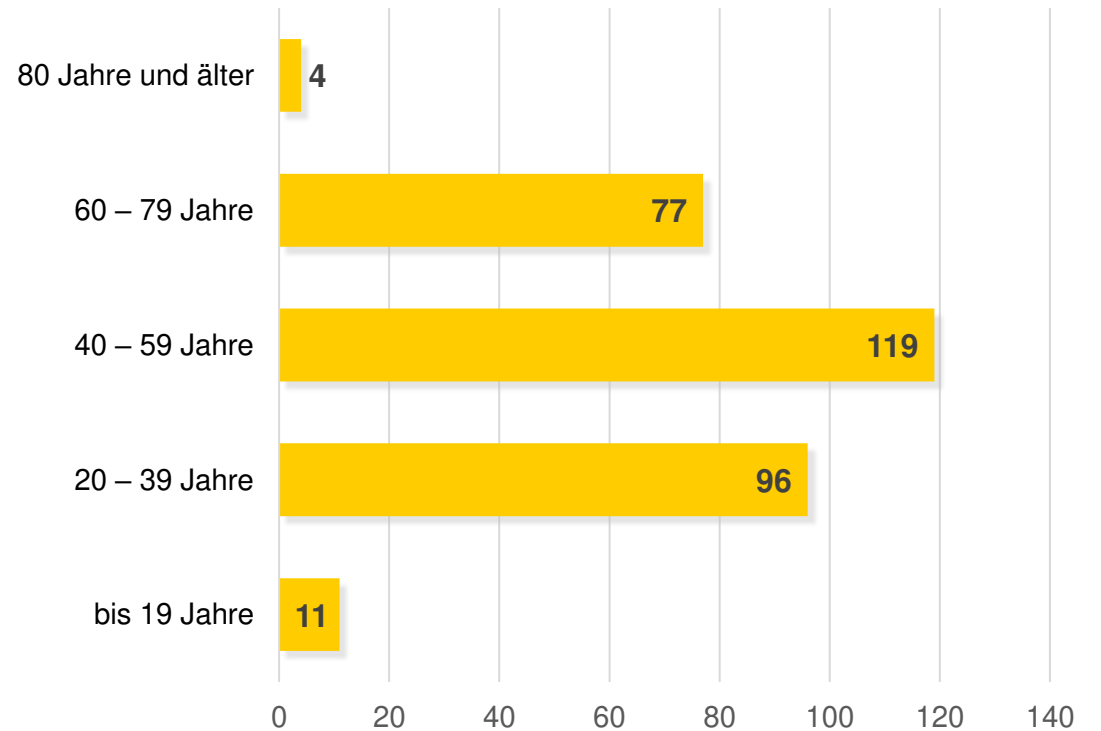
Demografie

8. Geschlecht

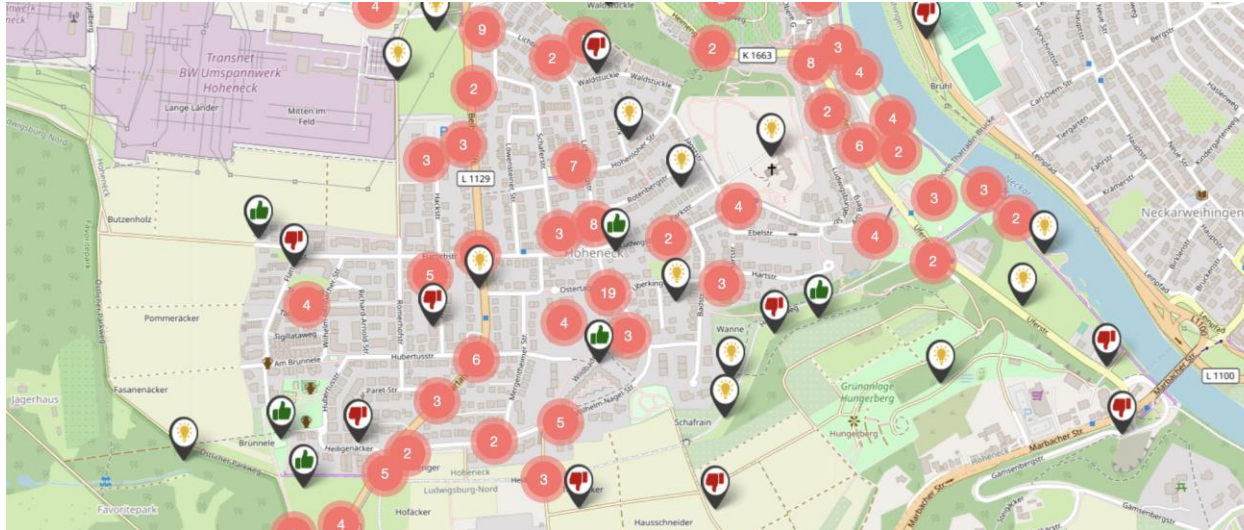


Wert; Anzahl der Nennungen; prozentualer Anteil

9. Alter



Anzahl der Nennungen



Kartenbeiträge aus der Bürgerschaft

Teilnehmende der Bürgerbeteiligung hatten die Möglichkeit, auf einer Karte Stärken, Schwächen und Ideen einzutragen.

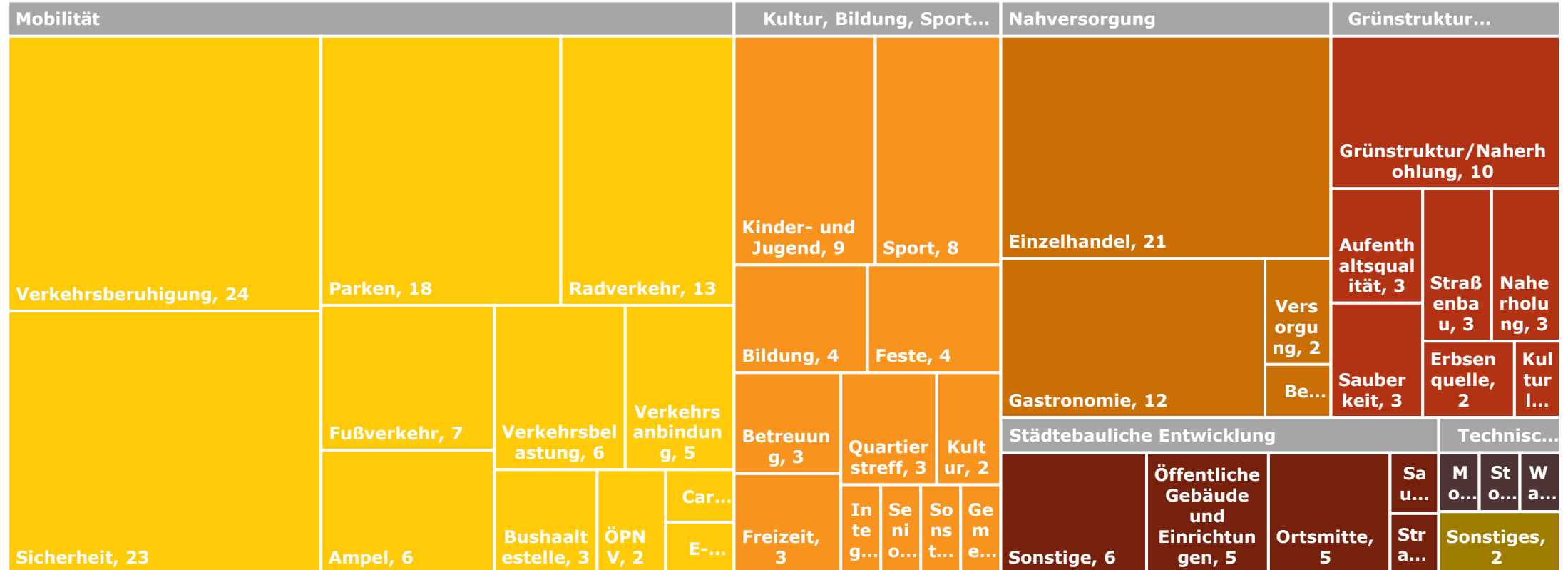
Insgesamt wurden 233 Beiträge vermerkt.



Kartenbeiträge nach Handlungsfeldern

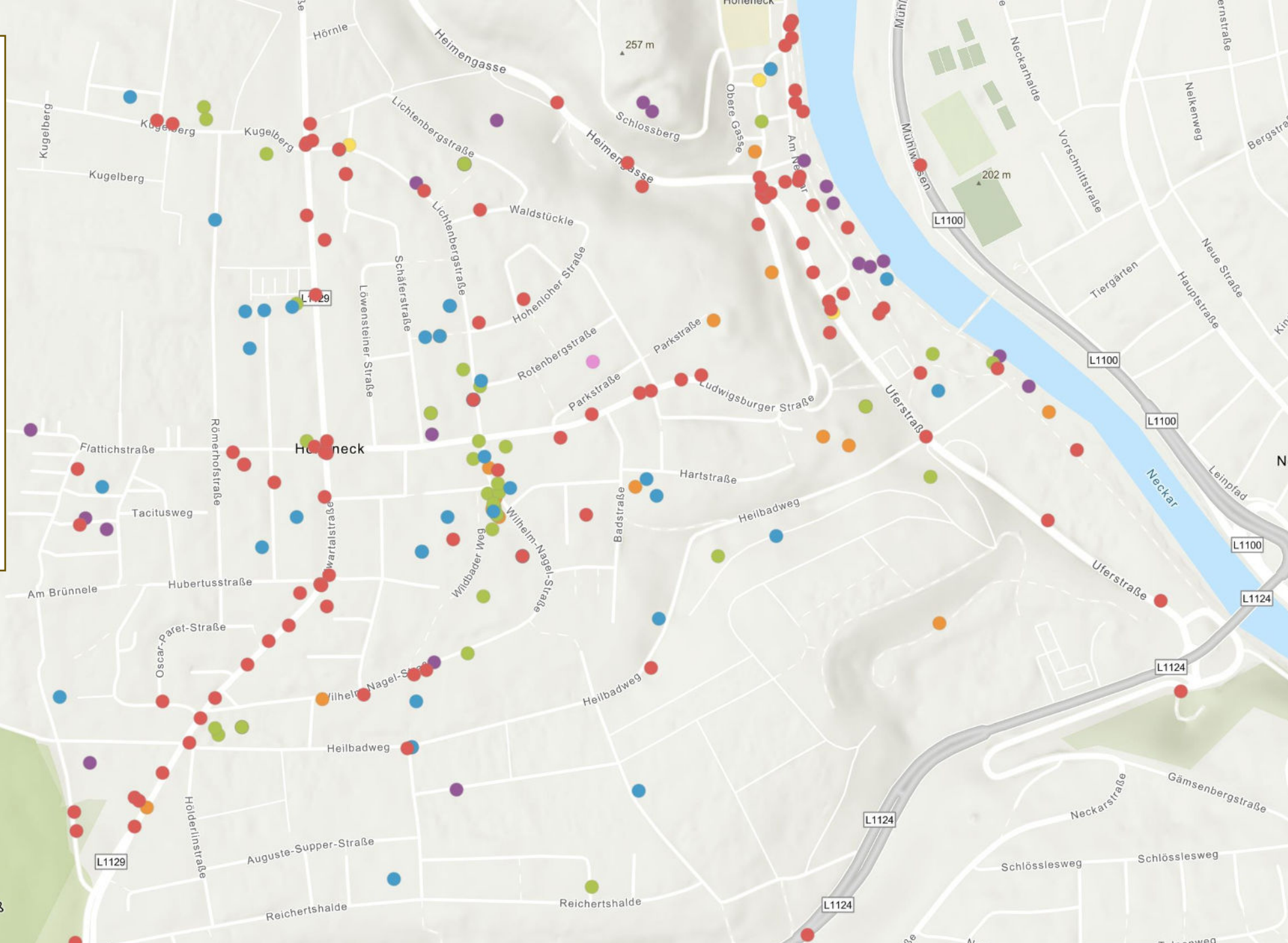
Zeilenbeschriftungen	Ideen	Schwächen	Stärken	Gesamt
Mobilität	51	57	1	109
Kultur, Bildung, Sport und Soziales	26	10	4	40
Nahversorgung	27	7	2	36
Grünstruktur / Tiefbau	12	8	5	25
Städtebauliche Entwicklung	8	7	3	18
Technische Infrastruktur	1	2		3
Sonstiges	2			2
Gesamtergebnis	127	91	15	233

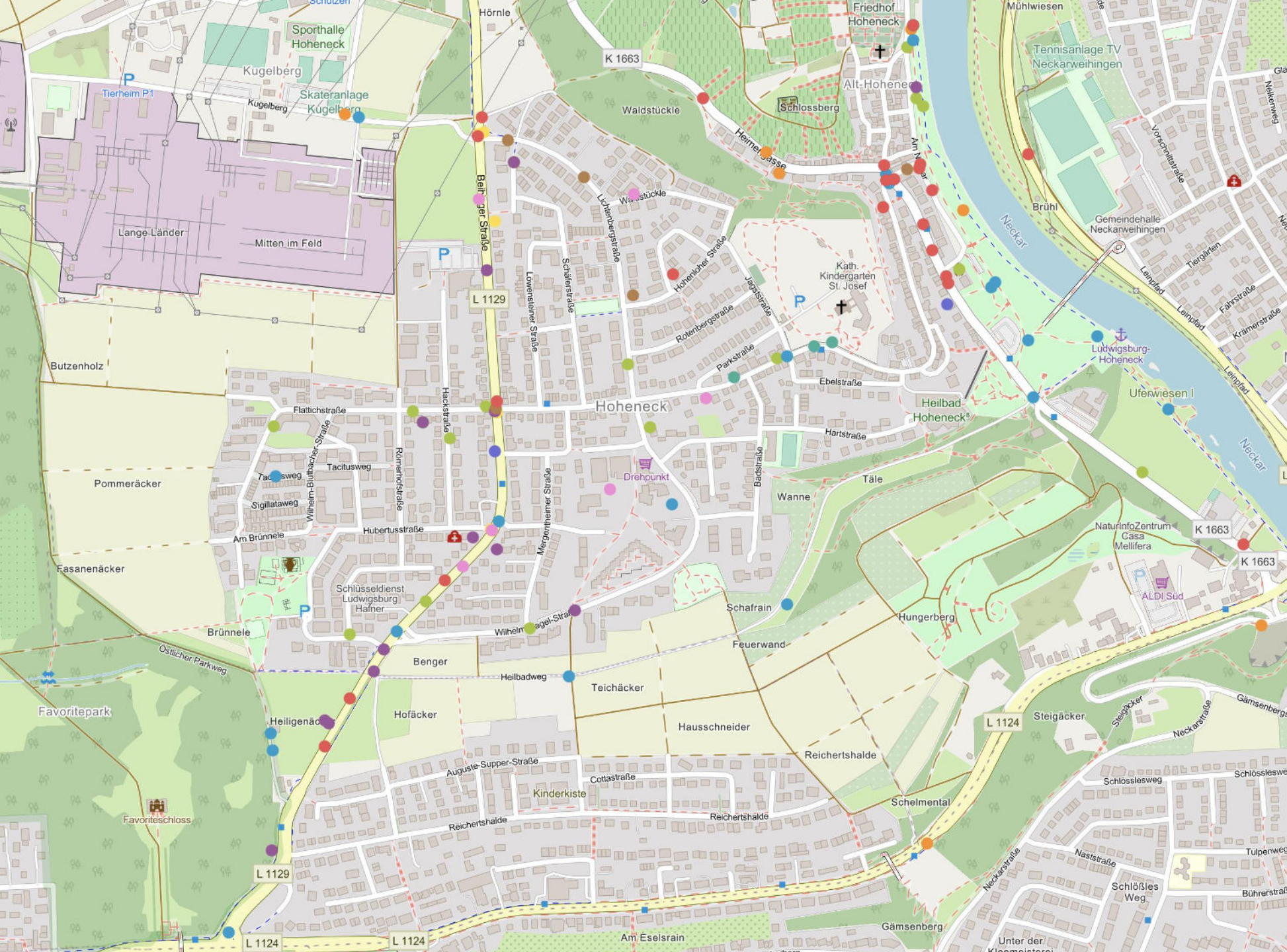
Kartenbeiträge: Handlungsfelder und Stichworte



Treemap: Größe der Blöcke entspricht der Anzahl der Nennungen in den Themenfeldern

Bürgerbeiträge: Handlungsfelder



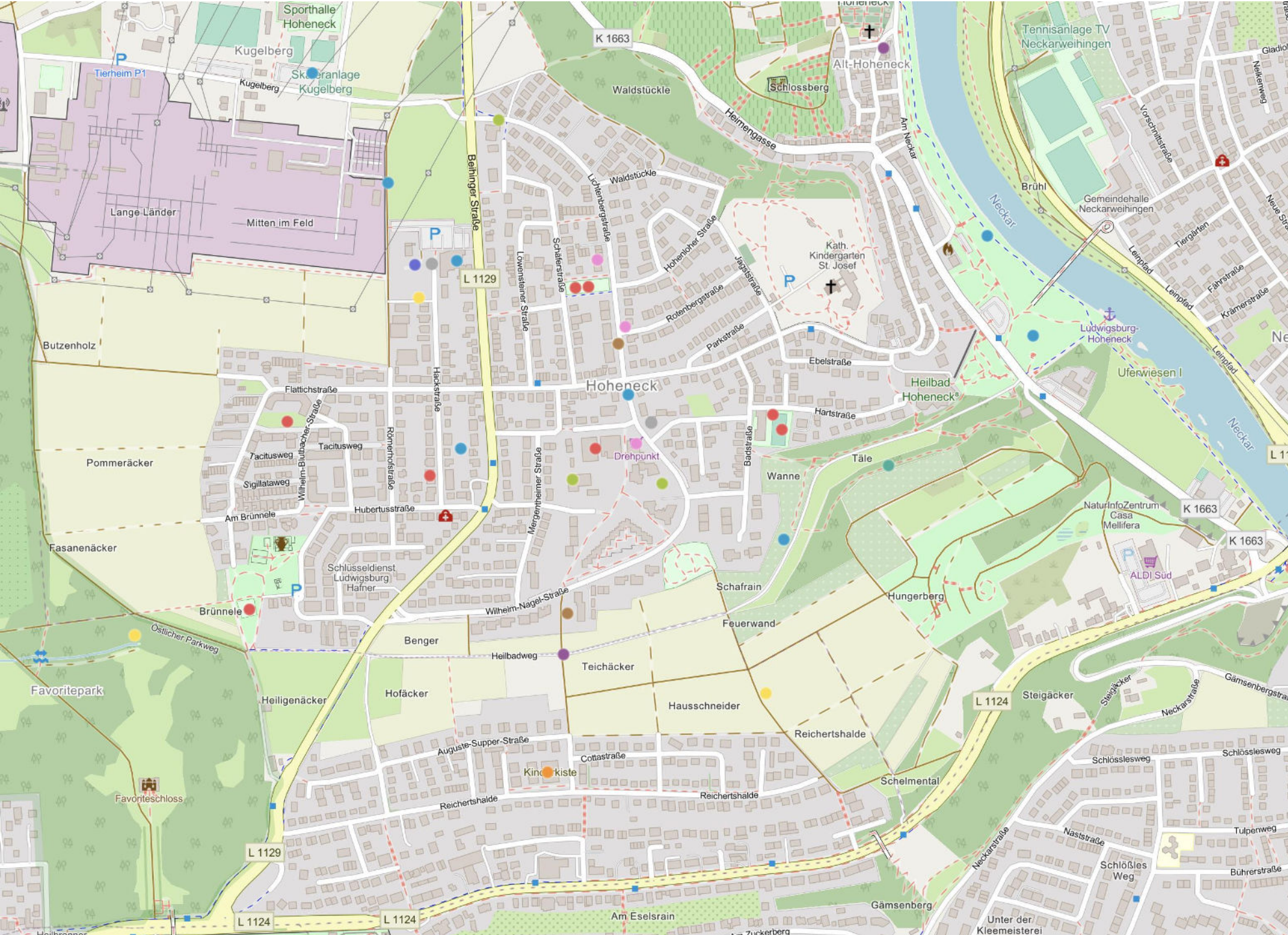


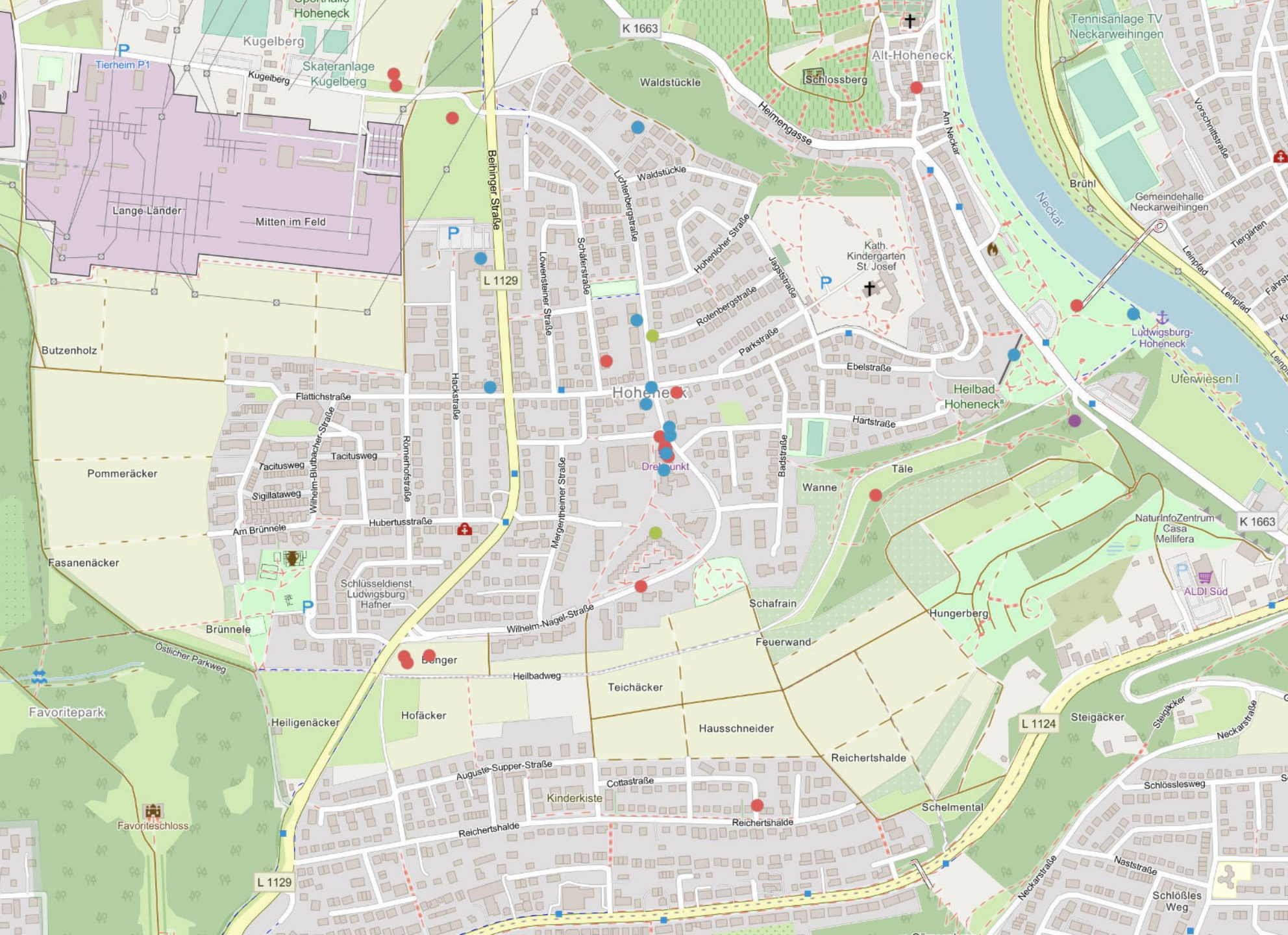
Mobilität: Stichpunkte

●	Verkehrsberuhigung	24
●	Sicherheit	23
●	Parken	18
●	Radverkehr	13
●	Fußverkehr	7
●	Ampel	6
●	Verkehrsbelastung	6
●	Verkehrsanbindung	5
●	Bushaltestelle	3
●	ÖPNV	2

Kultur, Bildung, Sport und Soziales: Stichpunkte

●	Kinder- und Jugend	9
●	Sport	8
●	Bildung	4
●	Feste	4
●	Betreuung	3
●	Freizeit	3
●	Quartierstreff	3
●	Kultur	2
●	Gemeinschaft	1
●	Integration	1

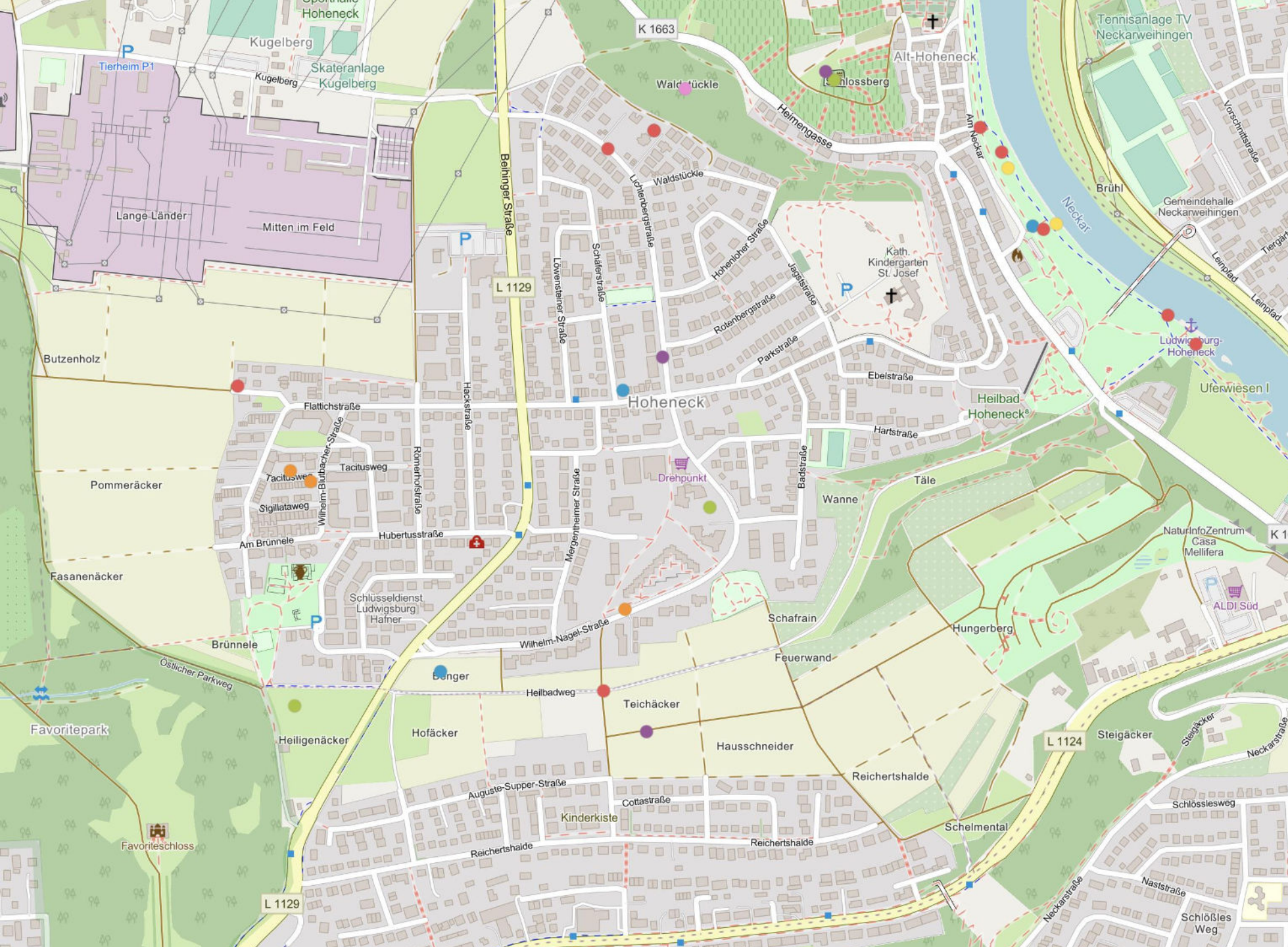




Nahversorgung: Stichpunkte

●	Einzelhandel	21
●	Gastronomie	12
●	Versorgung	2
●	Beherbergung	1

Grünstruktur / Tiefbau: Stichpunkte



- Grünstruktur/Naherholung 10
- Aufenthaltsqualität 3
- Naherholung 3
- Sauberkeit 3
- Straßenbau 3
- Erbsenquelle 2
- Kulturlandschaft 1

Städtebauliche Entwicklung Stichpunkte

●	Sonstige	6
●	Ortsmitte	5
●	Öffentliche Gebäude und Einrichtungen	5
●	Sauberkeit	1
●	Straßenbau	1

